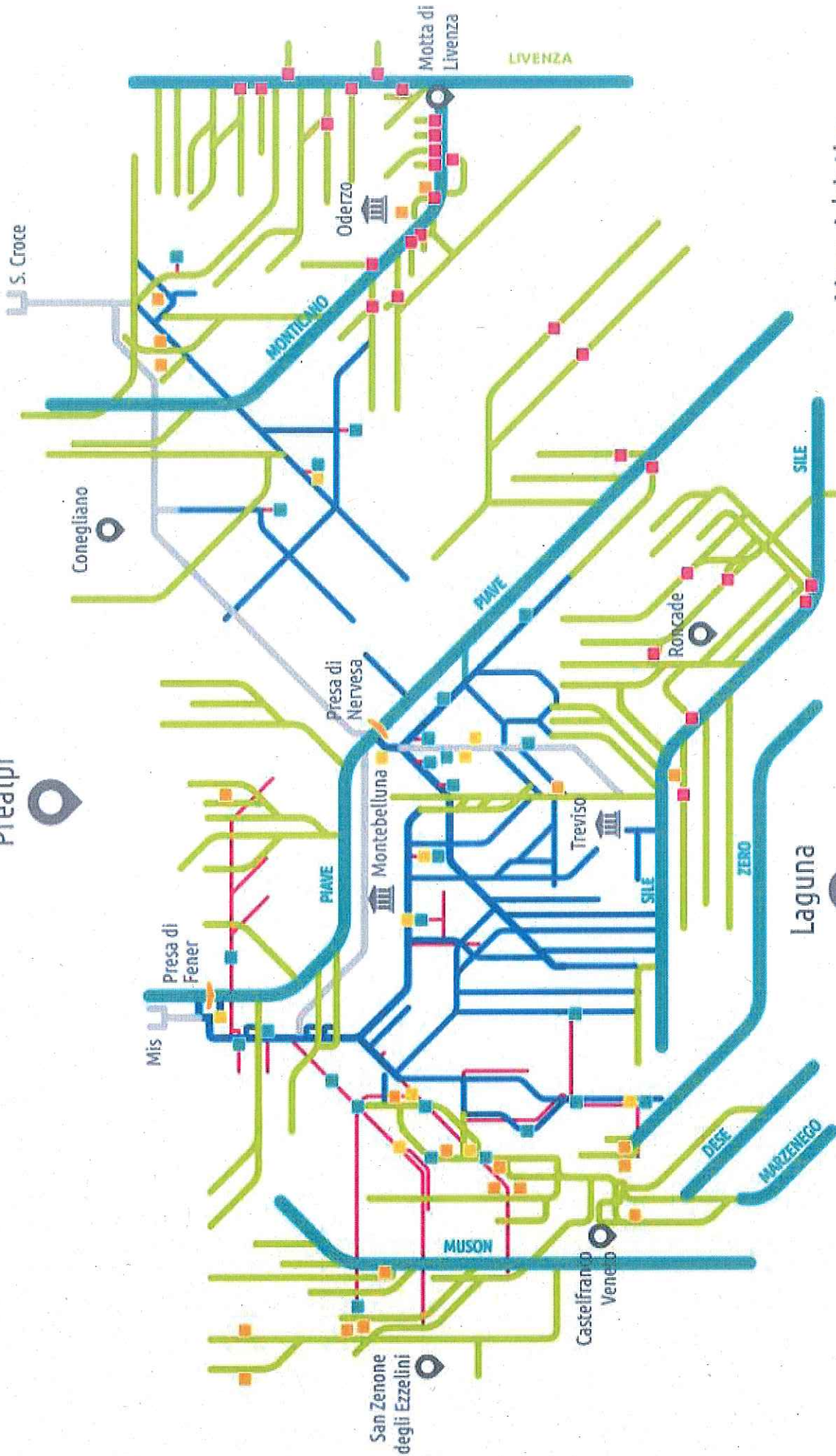


**Bacino
del Piave**



Prealpi



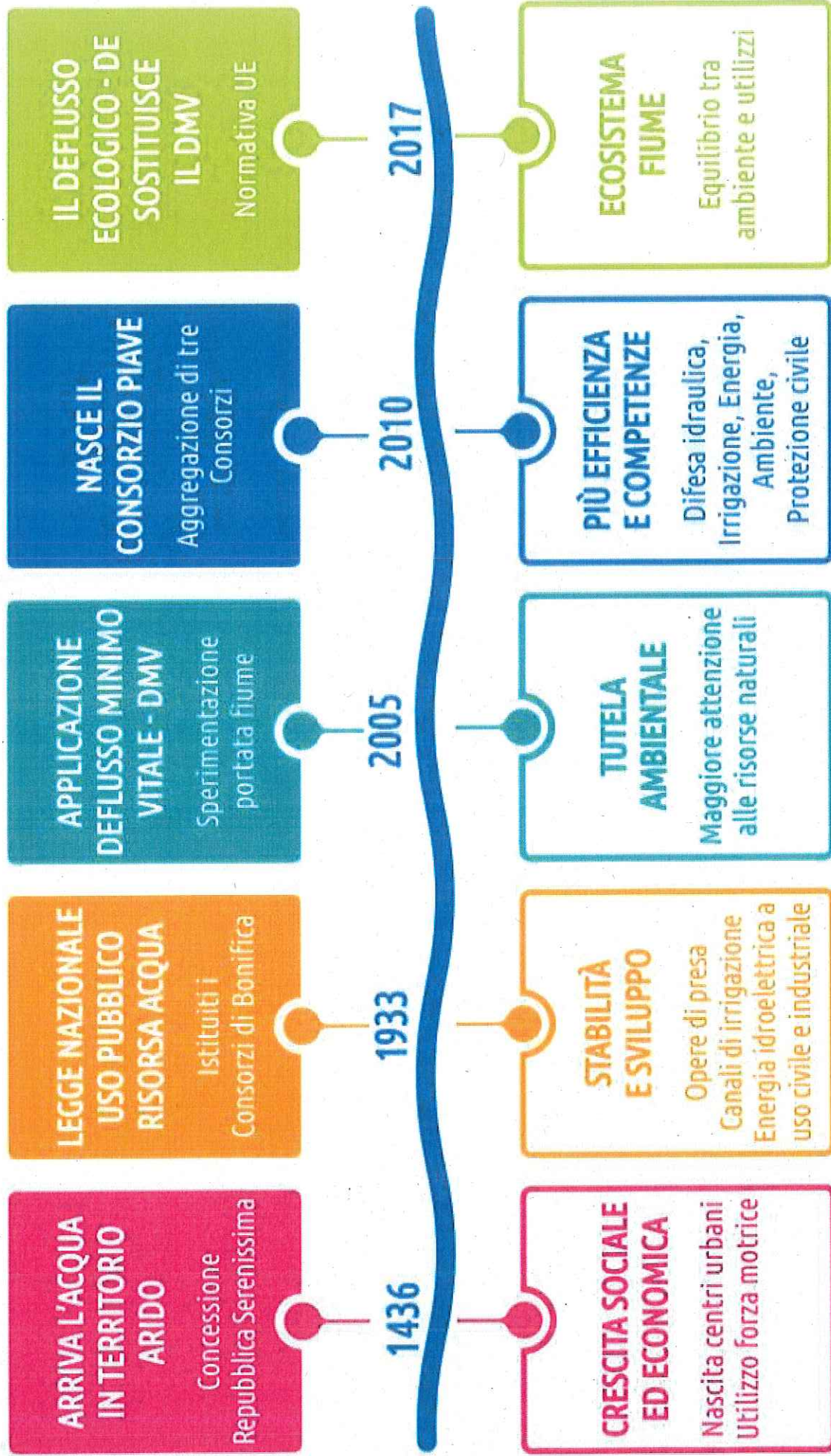
Mare Adriatico



- Fiumi principali
- Idrografia naturale
- Canali
- Condotte in pressione
- Altri Gestori
- Stazione di sollevamento
- Casse di espansione
- Centrali idroelettriche
- Idrovore
- Opere di presa
- Sedici consortili
- Località

Impianti
Il lavoro invisibile





Consorzio Piave
Sistema da 600 anni

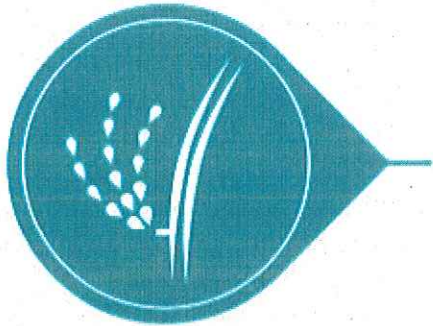




DIFESA IDRAULICA

- Gestione idrovore e casse d'espansione
- Manutenzione idrografia naturale

- Drenaggio aree sotto livello del mare
- Sicurezza idraulica (alluvioni, piene)



IRRIGAZIONE

- Prelievo dal fiume e distribuzione
- Manutenzione impianti


- Agricoltura di qualità in aree altrimenti improduttive
- Economia sostenibile



AMBIENTE

- Prelievo dal fiume
- Gestione rete di canali


- Alimentazione fiumi di risorgiva
- Pregio paesaggistico
- Diluizione scarichi fognari



ENERGIA IDROELETTRICA

- Prelievo dal fiume
- Manutenzione rete di canali

- Produzione energia rinnovabile
- Utile di bilancio a vantaggio dei consorziati



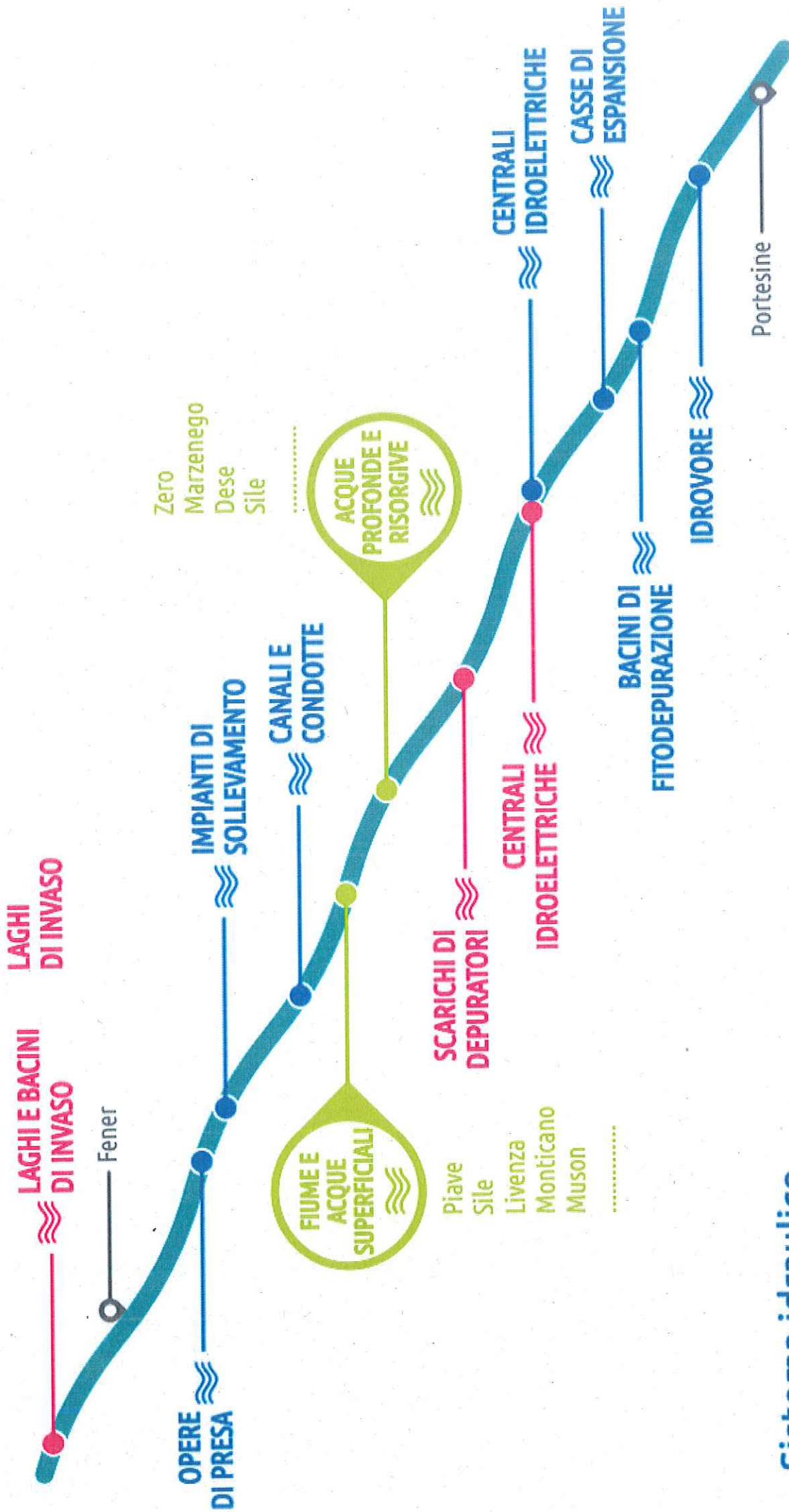
PROTEZIONE CIVILE

- Telecontrollo reti meteo
- Coordinamento emergenze con Vigili del Fuoco

- Servizio di piena
- Sorveglianza idraulica
- Pronto intervento H24

**Consorzio Piave
Funzioni Pubbliche**





Sistema idraulico Consorzio Piave



1.000.000
CITTADINI

Abitanti
Associazioni
Consortiati
Visitatori (più 600.000)

94.000
IMPRESE

Agricole
Artigianali
Industriali

100
ISTITUZIONI

Autorità di distretto
Regione
Arpav
93 Comuni
Province TV e VE
ATO servizio idrico
Ente Parco Sile

4
SOGGETTI
GESTORI

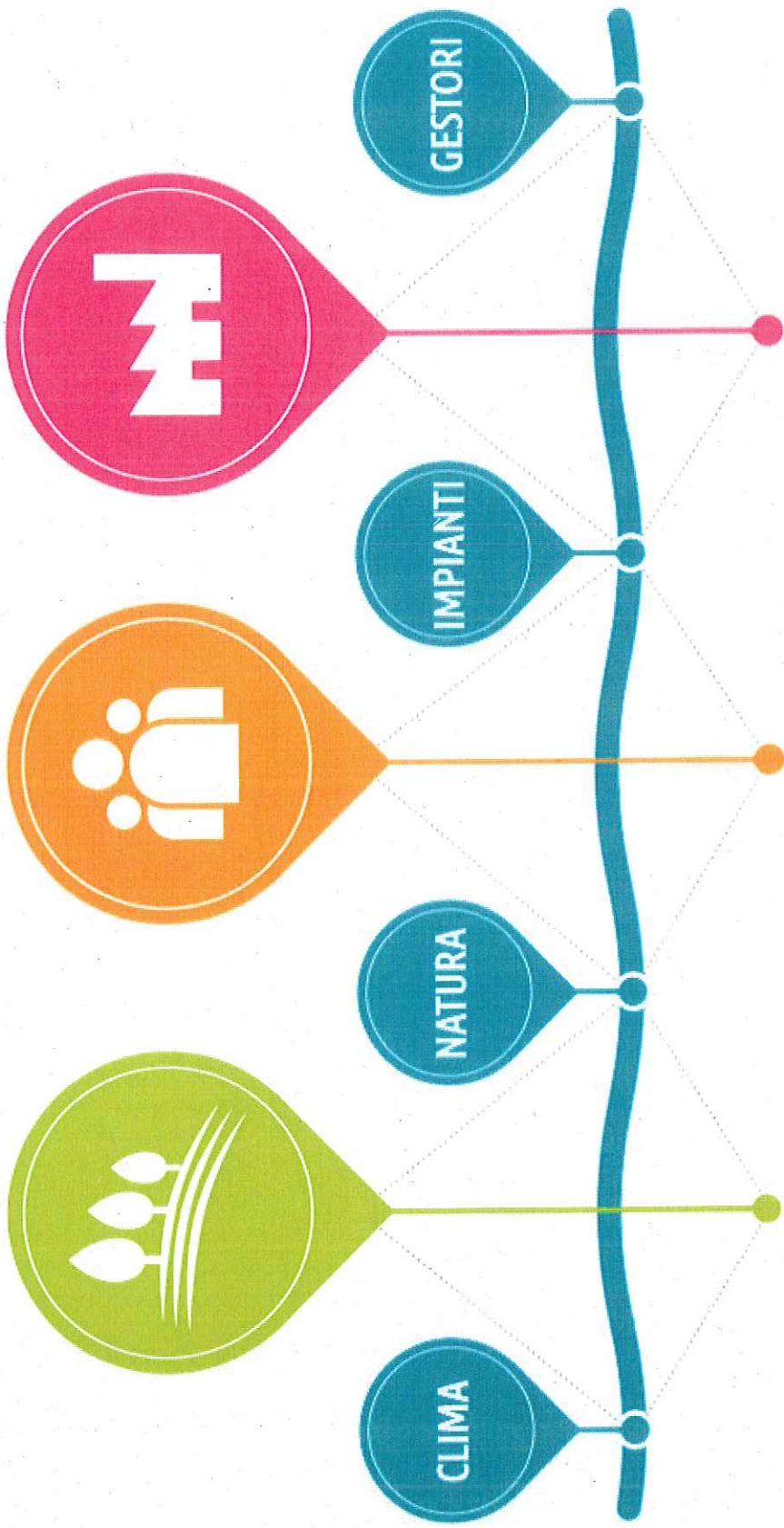
Genio civile regionale
Consorzio Piave
Enel Produzione
Consorzio Piavesella

ACQUA
BENE
COMUNE



**Attori territoriali
area Consorzio Piave**





PAESAGGIO
Qualità ambiente

Presenza acqua
Flora e fauna

PERSONE
Salute e sicurezza

Emergenze climatiche
Qualità della vita

ECONOMIA
Sviluppo sostenibile

Agricoltura
Turismo
Energia idroelettrica